

MAPA DO CELÓW PROJEKTOWYCH
SKALA 1:500

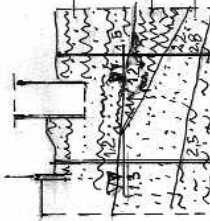
ROZMIER SZCZENIE OTWORÓW SONDAŻOWYCH 1:500

ZAKŁAD USŁUG
GEODEZYJNO-KARTOGRAFICZNYCH
Henryk Kądziałka
ul. Grodzka 10 74-320 Barlinek
Tel/Fax 0-53 746-40-80
telkom. 0-601-953-256
NIP 597-106-33-07

id. Zgłoszenia GKN.6640.1153.2016
województwo: zachodniopomorskie
powiat: myśliborski
Jednostka ewidencyjna: 321001_4, Barlinek-miasto
obręb: 321001_40002, Barlinek
Obiekt: dz. nr 2121/4
Plan odniesienia: fronsztart
Mapa przedstawiła granice działek wg stanu ujawionego w ewidencji gruntów na dzień 22.09.2016 r.
Sektory mapy zasadniczej: 3514212433
Zakres aktualizacji mapy do celów projektowych:
Nie wykluza się istnienia w terenie innych urządzeń nie wykazanych na tej mapie,
których nie zgłoszono do inwentaryzacji powyższej.
Badanie ksiąg wieczystych działki w zakresie inwestycji
nie wykazuje obciążen służebnościami gruntowymi
W zakresie opracowania znajdują się punkty
osnowy geodezyjnej nr: 230/74, 119
podlegające ochronie na podstawie art. 15, art. 48
ust.1 pkt. 3 ustawy Prawo geodezyjne i
kartograficzne.

W zakresie opracowania występują projekty uzgodnione w ZUPR, PINK
t-297/2014

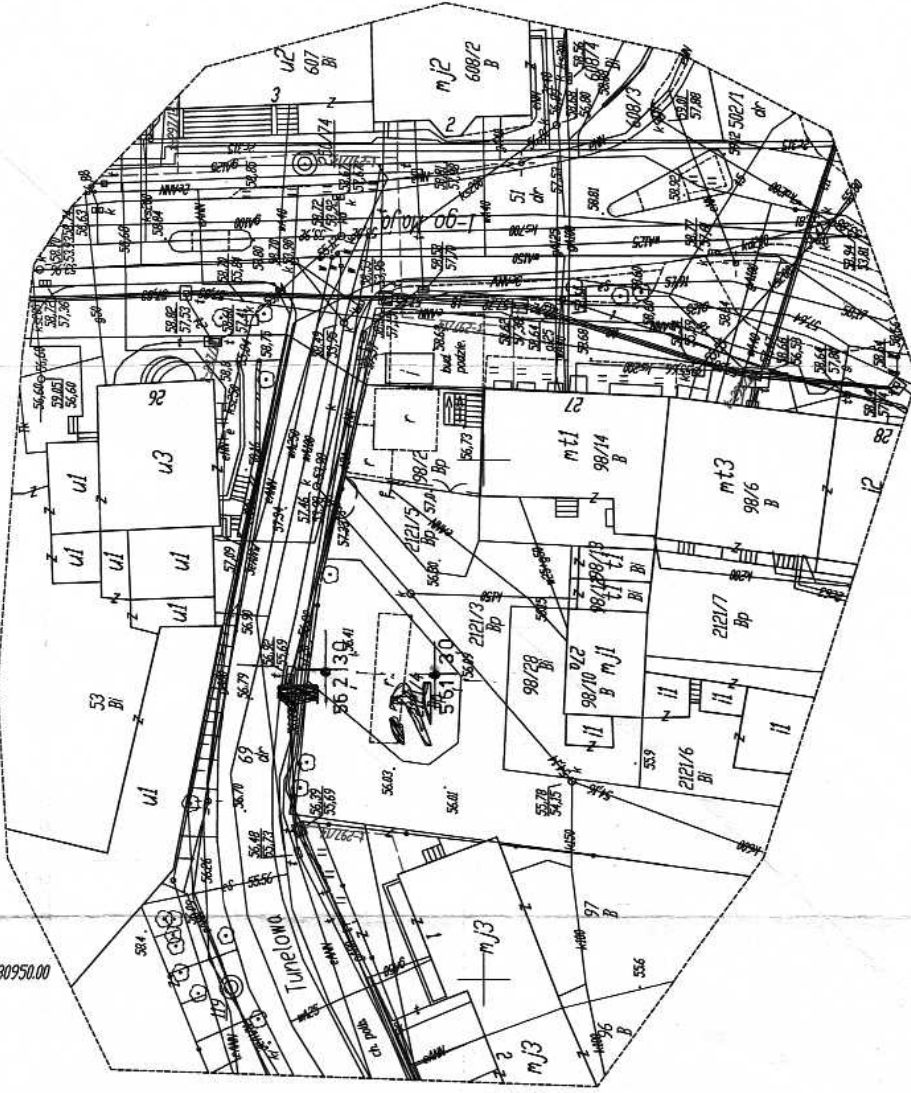
Aktualność mapy do celów
projektowych na dzień 22.09.2016 r.
Opracował: Henryk Kądziałka
Upewnienie nr 5973 Zakres 1.1.2
Rejestracja:



namul piaszczysty
luźny ID>03
namul organiczny ttorf
pia sek drobny sred. zagęszczony ID>04
glina piaszczysta plastyczna IL<04

PRZEKRÓJ HYDROGEOLOGICZNY 1:500

K-5935100.00
K-3380950.00



K-5935100.00
K-3380950.00

GARAZE

obr 4 Barlinek dz.nr 2121/4

id. Zgłoszenia GKN.6640.160.2015
 województwo: zachodniopomorskie
 powiat: myśliborski
 Jednostka ewidencyjna: 321001_4, Barlinek - miasto
 obręb: 0002, Barlinek
 obiekt: dz.nr.98/2 ul. 1-go Maja

ZAKŁAD USŁUG
 GEODEZYJNO-KARTOGRAFICZNYCH
 Henryk Kądziołka
 ul. Gwiazda 10 74-320 Barlinek
 Tel/fax (0-95) 716-40-80
 tel.kom. 0-601-953-256
 NIP: 597-106-33-07

**MAPA DO CELÓW PROJEKTOWYCH
 SKALA 1:500**

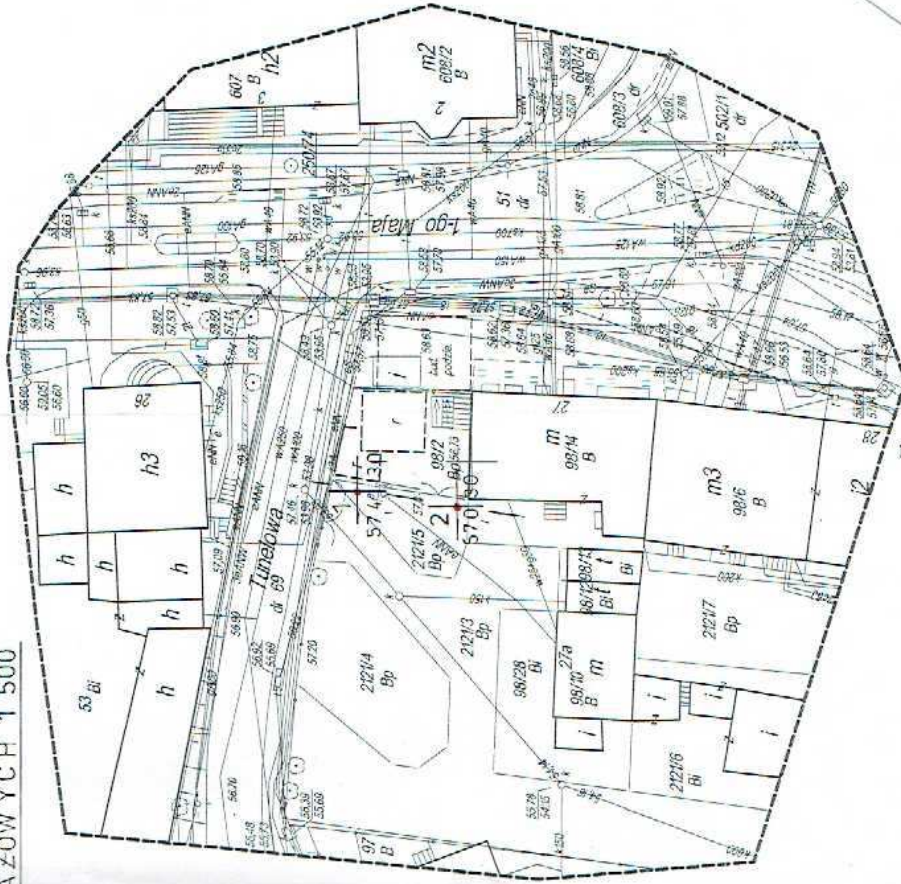
Układ współrzędnych płaskich 65 strala 3
 Pocham odniesienia "Kraconrad"
 Mapa przedstawia granice działek w.s.tanu ujemnego w ewidencji gruntów na dzień 17.02.2015r.
 Sekcje mapy zasahczaj: 51.421.34.53
 Zakres aktualizacji mapy do celów projektowych
 "e" wykaza są istnienia w terenie linijki urzuket nie wykazanych na tej mapie,
 których nie zgłoszona do inwentaryzacji pow.konowczej.

W zakresie opracowania występują projekty uzgodnione w ZUop
 brak

Bardnie ksiąg wieczystych działki w zakresie inwestycji
 nie wykazuje obciążeni służebnościami gruntowymi

Aktualność: mapy do celów
 projektowych na dzień: 17.02.2015r.
 Opracował: Henryk Kądziołka
 Uprawnienia nr 9973 Zakres 1 i 2

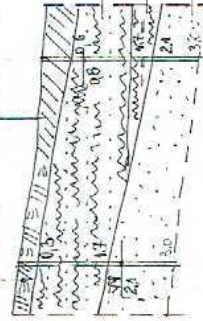
ROZMIESZCZENIE OTWORÓW
 SONDA ŻÓW YCH 1 500



1	5.7.1
2	5.7.0

gleba

nosyp nie kontrolowany (gleba,gruz)



namuk piaszczysty plastyczny $ll \leq 0.4$

namuk organiczny + torf męko plastyczny $ll \leq 0.6$

piasek drobny sred. zagęszony $fd \geq 0.4$

PRZEKRÓJ HYDROGEOLOGICZNY 1 : 250
 100

BUD. MIESZKALNO - USŁUGOWY
 obr2 Barlinek dz.nr 98/2

X-59357000.00

Y-3381050.00

Y-3381000.00
 X-59356000.00